SOCHOCIN DAWNIEJ I DZIŚ



ZDJĘCIA I MATERIAŁY

W prezentacji wykorzystano materiały:

- z opracowania Leszka Zugaja „Historia gminy Sochocin" .
- publikacji ks. Michała Grzybowskiego i Aleksandra Kociszewskiego „Sochocin na przestrzeni wieków".
- publikacji Joanny Paszkiewicz „ z bogactw natury sochocińskie guziki".
- zbiory zdjęć Pracowni Dokumentacji Dziejów Miasta Płońska i Urzędu Gminy Sochocin.

W prezentacji przedstawiamy wybrane kartki z historii Sochocina i gminy Sochocin.

MIASTO SOCHOCIN

W 1385 roku właściciel wsi Sochocin wyjednał u księcia mazowieckiego Janusza I przywilej nadania praw miejskich.

W tym okresie powstał kościół parafialny w Sochocinie.

Przykład przywileju miejskiego z tamtego okresu.

FRAGMENT DOKUMENTU NADANIA PRAW MIEJSKICH

„…Dnia 1 października 1385 roku w Ciechanowie Książe Janusz I wynagradzając zasługi Dobiesława Kasztelana Kruszwickiego i syna jego Krzesława Podkomorzego Kujawskiego dziedziców wsi Sanchocin w powiecie ciechanowskim leżącej podpisał przywilej lokacyjny dla tegoż Sanchocina. Stwierdza się w nim nadanie wsi Sanchocin prawa chełmińskiego….”

ODPIS AKTU LOKACYJNEGO Z 1385 ROKU ZAWARTY W METRYCE MAZOWIECKIEJ Z XV WIEKU



SOCHOCIN W XV WIEKU

Do 1480 roku Sochocin stanowił własność prywatną. Następnie miasto (i okoliczne wsie) zakupił książę mazowiecki Janusz II i włączył do majątku państwowego.

Książę w 1492 roku potwierdził prawa miejskie Sochocina i dodał nowe przywileje.

Zezwolił na odbywanie 2 jarmarków rocznie, nadał miastu dochody z postrzygalni, łaźni i wagi miejskiej.

W 1495 roku Sochocin stał się siedzibą powiatu sądowego (okręgu sądowego).

Pieczęć księcia Janusza II

SOCHOCIN W XVI I NA POCZĄTKU XVII WIEKU

W 1526 roku Księstwo Mazowieckie zostało włączone do Korony Królestwa Polskiego.

Sochocin stał się miastem królewskim, okresowo dzierżawionym dostojnikom państwowym.

Według lustracji dóbr królewskich z 1564 roku miasto posiadało 23,5 włóki gruntów, liczyło 82 domy i około 500 mieszkańców.

Większość mieszkańców zajmowała się rolnictwem.

W początkach XVII wieku miała miejsce zaraza oraz pożar. W Sochocinie zaprzestano organizacji targów i jarmarków.

ADMINISTRACJA

Sejmik w miasteczku (rys. Piotr Norblin)

W okresie I Rzeczpospolitej okolice współczesnej gminy należały do powiatu sochocińskiego w ziemi ciechanowskiej i w województwie mazowieckim.

W Sochocinie zbierały się sądy ziemskie dla szlachty.

Starosta urzędował w Ciechanowie.

Sejmik ziemski zbierał się także w Ciechanowie.

POWIAT SOCHOCIŃSKI

Powiaty wytworzyły się w Polsce w XV i XVI wieku.

Były to okręgi sądowe dawnych sądów ziemskich.

Sądy ziemskie pod przewodnictwem sędziego, podsędka i pisarza rozstrzygały sprawy cywilne szlachty.

Sądy ziemskie prowadziły także księgi wieczyste.

Powiat sochociński w XVI wieku (opracowanie Leszka Zugaja)

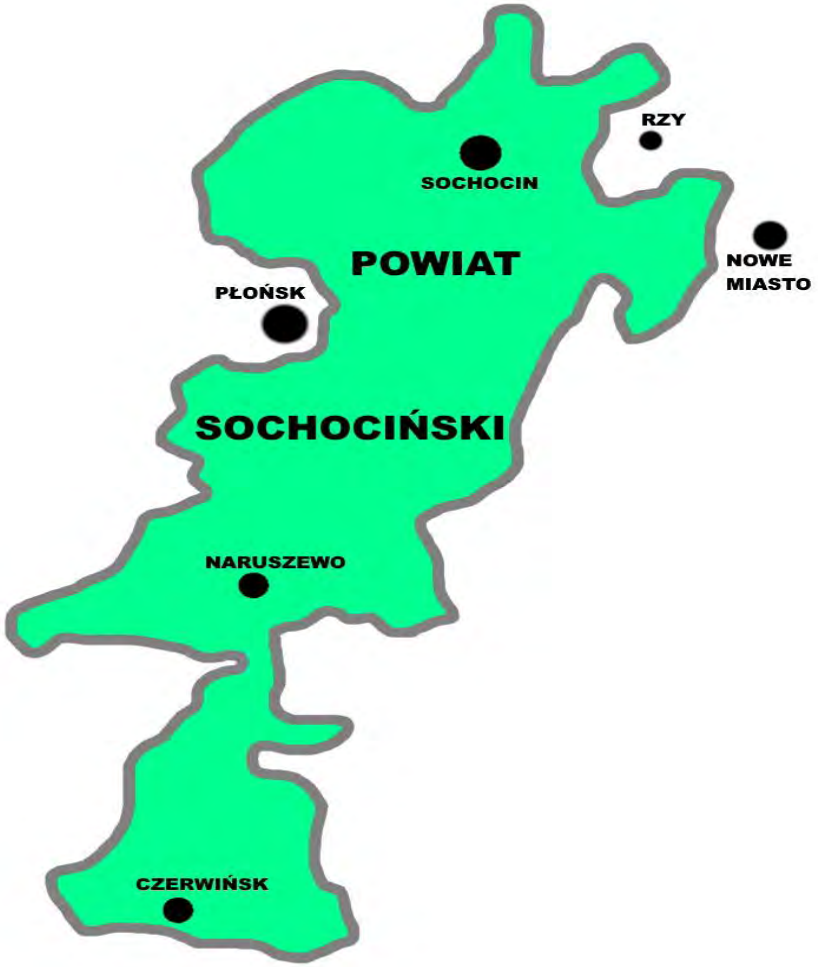

DROBNA SZLACHTA

Dużą część mieszkańców okolic Sochocina stanowiła drobna szlachta.

Wywodziła się z dawnego rycerstwa mazowieckiego.

W większości ich status materialny był dość niski.

Posiadali jednak grunty na własność i mieli prawo głosowania na sejmikach, a także prawo uczestniczenia w elekcjach królewskich.

SOCHOCIN NA ARCHIWALNYCH MAPACH

Francuska mapa z 1752 roku

Fragment mapy Regni Poloniae z XVIII wieku

SOCHOCIN W XVIII WIEKU

W XVIII wieku miasto powoli było rozbudowywane

W 1777 roku liczyło 42 domy.

Rozpoczęto w tym czasie budowę ratusza, jednak z powodu braku środków finansowych wstrzymano inwestycję.

Podobnie stało się z budową mostu na rzece Wkrze.

- Fragment francuskiej mapy *Carte de la Pologne* z 1772 roku

PLAN DREWNIANEGO RATUSZA Z POŁOWY XIX WIEKU

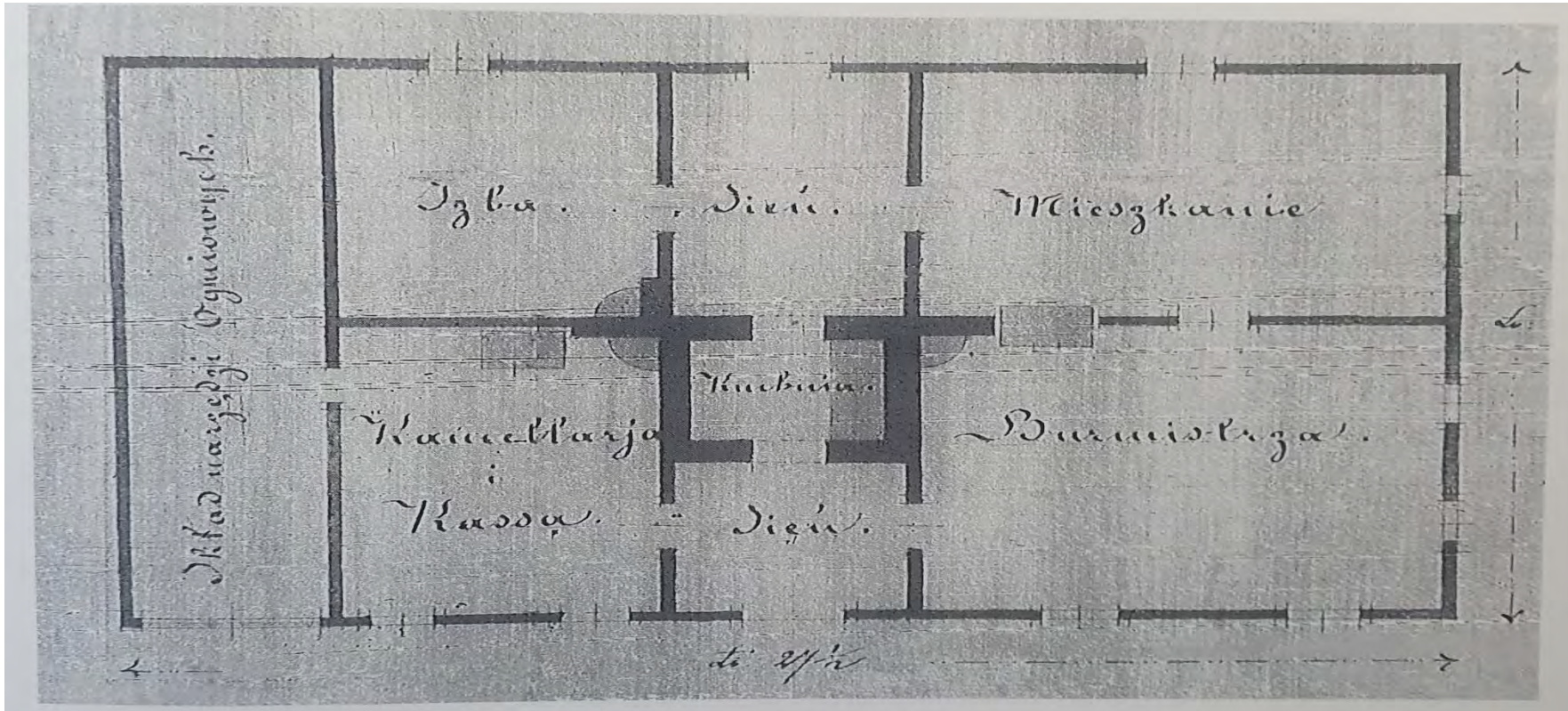

Plan drewnianego Ratusza sochocińskiego z połowy XIX w.

SOCHOCIN W XIX WIEKU

W pierwszej połowie XIX wieku Sochocin stanowił niewielki ośrodek miejski.

Było to miasto rządowe w Królestwie Polskim.

Na czele władz miasta stał burmistrz i rada miejska.

W 1827 roku Sochocin liczył 49 domów i 476 mieszkańców.

W 1858 roku miasto posiadało 74 domy (1 murowany) oraz 889 mieszkańców, w tym 329 Żydów i 41 Niemców.

Urząd Gminny dawniej

REFORMY ADMINISTRACJI

W marcu 1864 roku, na podstawie carskiego ukazu „o urządzeniu gmin wiejskich" nadano znaczne uprawnienia funkcjonującym do tej pory gminom, oddzielając je od władzy właścicieli ziemskich.

W 1866 roku powołano nowe powiaty i gubernie. Wśród nich powiat płoński w guberni płockiej.

W tym okresie powołano gminę wiejską Smardzewo (Smarzewo) obok funkcjonującego miasta Sochocina.

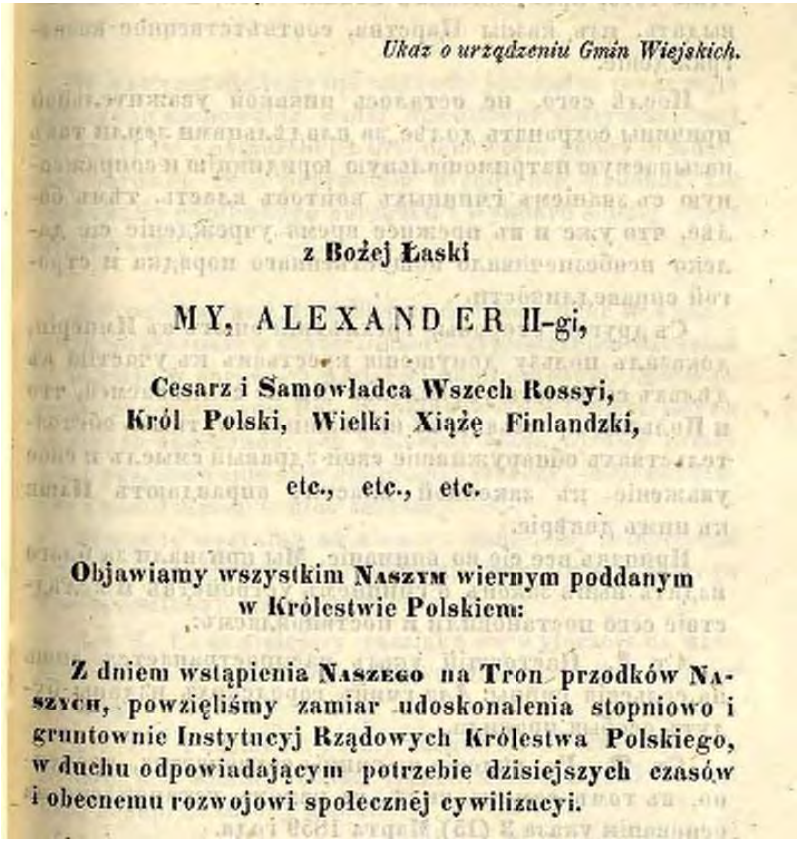

Ukaz o urządzeniu Gmin Wiejskich.

z Bożej Łaski

MY, ALEXANDER II-gi,

Cesarz i Samowładca Wszech Rossyi,
Król Polski, Wielki Xiążę Finlandzki,

etc., etc., etc.

Objawiamy wszystkim Naszym wiernym poddanym
w Królestwie Polskiem:

Z dniem wstąpienia Naszego na Tron przodków Naszych, powzięliśmy zamiar udoskonalenia stopniowo i gruntownie Instytucyj Rządowych Królestwa Polskiego, w duchu odpowiadającym potrzebie dzisiejszych czasów i obecnemu rozwojowi społecznej cywilizacyi.

AKT POWOŁANIA GMIN W KRÓLESTWIE POLSKIM

8. *Плонскій уѣздъ.*

Города: Плонскъ, Сохоцинъ, Закрочимъ, Червинскъ, Новемясто.

Сельскія гмины: Дзектаржево, Сарбево, Секлюки, Крыскъ, Сарново, Нацпольскъ, Выходцъ, Залуски, Войты-Замосьце, Шумлянъ, Бленцовко, Помѣхово, Кухары, Смаржево, Селецъ, Строженцинъ, Модзеле.

Wersja polska

8. *PowiatPłonski.*

Miasta: Płonsk, Sochocin, Zakroczym, Czerwińsk, Nowe-miasto.

Gminy wiejskie: Dziektarzewo, Sarbiewo, Siekluki, Krysk, Sarnowo, Nacpolsk, Wychodc, Załuski, Wójty-Zamoście, Szumlin, Błędówko, Pomiechowo, Kuchary, Smarżewo, Sielec, Stróżęcin, Modzéle.

ODEBRANIE PRAW MIEJSKICH

Po reformie ustroju gminnego, powołaniu nowych powiatów i guberni postanowiono zająć się także kwestią miast, a głównie ich liczby w Królestwie Polskim.

ODEBRANIE PRAW MIEJSKICH

Na mocy decyzji Komitetu Urządzającego Królestwa Polskiego z 1869 roku Sochocin stracił prawa miejskie, jednak zyskał status osady miejskiej.

Osadę miejską włączono do gminy wiejskiej Smardzewo. Nową gminę nazwano Sochocin.

Władze motywowały odebranie praw miejskich przyczynami ekonomicznymi, lecz w powszechnym odczuciu były to represje za udział mieszkańców w powstaniu styczniowym.

ODEBRANIE PRAW MIEJSKICH

W Imieniu Najjaśniéjszego

A L E X A N D R A II-go,

Cesarza i Samowładcy Wszech Rossyi, Króla Polskiego,

Wielkiego Księcia Finlandzkiego,

etc., etc., etc.,

Komitet Urządzający w Królestwie Polskiem.

Na zasadzie Najwyższego ukazu z dnia 1 czerwca 1869 r., o przemianowaniu osiadłości niemających charakteru miejskiego w gubernijach Królestwa Polskiego na osady,—komitet urządzający, na przedstawienie członka-zawiadującego czynnościami komitetu urządzającego, postanowił i stanowi:

I. Istniejące w gubernji płockiej miasta: Bodzanow, Drobin i Bielsk w powiecie płockim; Sochocin, Czerwinsk i Nowe-Miasto w powiecie płońskim; Skempe, Bobrowniki i Kikoł w powiecie lipnowskim; Dobrzyń nad Drwęcą w powiecie rypińskim; Kuczbork, Szrensk i Radzanów w powiecie mławskim; Bieżuń, Żuromin i Raciąż w powiecie sierpeckim; Janow i Chorzele w powiecie prasnyszskim,—zamienić na osady, z zastosowaniem następujących środków co do urządzenia w nich zarządu gminnego, w ścisłem zastosowaniu się do Najwyższego ukazu z dnia 19 lutego (2 marca) 1864 r.

2. w powiecie płońskim:

Sochocin włączyć do gminy Smarzewo z przemianowaniem tej ostatniej na gminę Sochocin; Czerwinsk do gminy Sielce i Nowe-Miasto do gminy Modzele.

SOCHOCIN NA PRZEŁOMIE XIX I XX WIEKU

Zniesienie praw miejskich nie wpłynęło na rozwój osady miejskiej.

W 1890 roku osada miejska Sochocin liczyła 106 domów i 1 498 mieszkańców.

Dzięki napływowi ludności żydowskiej i rozwojowi rzemiosła (guzikarstwa) Sochocin zachował miejski charakter.

Opis Sochocina z 1890 roku

Sochocin 1.) właściwie *Sąchocin*, 1402 r. *Sanchoczino*, os. miejska, dawne wójtowstwo i wś nad rzką Wkrą, pow. płoński, gm. i par. Sochocin, odl. 8 w. na płn.-wschód od Płońska, posiada kościół par. drewniany, synagogę, szkołę początkową, urząd gm., gorzelnię, 106 dm., 1498 mk., 1566 mr. ziemi do mieszczan i wójtowstwa należącej (100 mr. nieuż.) Gleba piaszczysta przeważnie. S., wś, ma 18 dm., 156 mk., 410 mr. W 1827 r. miasteczko miało 49 dm., 476 mk; wś 4 dm., 34 mk.; 1858 r. było 74 dm. (1 murow.), 889 mk. (329 żydów i 41 Niemców). S. wraz z poblizkiemi

FRAGMENT GAZETY „NARÓD – WIADOMOSCI CODZIENNE” Z 1912 ROKU

Jak nigdzie.

(Korespondencja własna *Narodu*).

Sochocin, d. 5 sierpnia.

Niema chyba w Królestwie miasteczka, o którymby nie pisano w *Narodzie*, lecz tylko o Sochocinie nie było dotąd nic. Pragnąc, aby szerszy ogół wiedział coś nie coś o tej osadzie, kreślę o niej parę słów.

Sochocin (pow. Płoński) leży w dolinie rzeki Wkry lub Działdówki na lewym jej brzegu. Liczy około 2-ch tysięcy mieszkańców, których prawie połowę stanowią żydzi. Życie społeczne płynie tu. jak nigdzie. Niema prawie nic i nic się nie robi, bo brak jednostek, któreby chciały zająć się pracą społeczną.

Przed dwoma laty sekretarz sądu gminnego, p. Franczak z wielkim trudem zorganizował straż gniową ochotniczą, która już kilkakrotnie zdołała podczas pożarów wykazać wielką sprawność i dzielność. Szkoda tylko, że do udziału w ćwiczeniach trzeba zachęcać strażaków obietnicą poczęstunku.

W celu rozproszania ciemności egipskich, jakie panują podczas nocy bezksiężycowych, szczególniej w jesieni, kiedy to na ulicach, przeważnie niebrukowanych, błoto za kolana, staraniem również p. Fr. nabyto 4 latarnie naftowo-gazowe za 500 rubli. Po sprowadzeniu zacni obywatele bili się wprost o to, gdzie mają być porozstawiane: wszyscy chcieli, aby latarnia stała przed jego domem. Wreszcie rozstawiono je i ku uciesze gawiedzi zapalono po raz pierwszy i... ostatni.

SOCHOCIŃSKA STRAŻ POŻARNA – 1926

USTRÓJ GMINY 1918-1933

Na mocy dekretu naczelnika państwa wprowadzono rady gmin obok nadal funkcjonujących zgromadzeń gminnych.

Rady gmin złożone były z 12 radnych i 6 zastępców, wybieranych przez zgromadzenie gminne.

Rada gminy przygotowywała budżet, kontrolowała wójta, zarządzała majątkiem gminy, uchwalała regulaminy.

Przewodniczącym rady gminy był wójt.

Typowa rada gminy z okresu II RP, po środku stołu krzyż często stosowany podczas zaprzysiężenia

DANE STATYSTYCZNE Z 1921 ROKU

Miasta, Gminy, Miejscowości	Charakter miejscowości	Budynki		Ludność obecna w dniu 30 września 1921 r. (bez objętej spisem wojskowym)														
							W tej liczbie było wyznania						Podało narodowość				
		z przezn. mieszkalne	inne zamieszkałe	Ogółem	Mężczyzn	Kobiet	rzymsko-katolick.	ewangelickiego	innego chrześc.	mojżeszowego	innego	niewiadomego	polską	niemiecką	żydowską	inną	niewiadoma
1	2	3	4	5	6	7	8	9	10	11	12	13	14	15	16	17	18
61. Salomonka	wieś	9	—	52	25	27	52	—	—	—	—	—	52	—	—	—	—
62. Smardzewo	folw.	5	2	186	82	104	185	—	1	—	—	—	186	—	—	—	—
63. Smardzewo	wieś	25	8	254	124	130	254	—	—	—	—	—	254	—	—	—	—
64. Smardzewo Poduchowne	kol.	.	.	.	.	.	.	.	.	.	.	.	.	.	.	.	.
65. Sochocin	kol.	8	—	65	30	35	17	48	—	—	—	—	58	7	—	—	—
66. Sochocin	os. m.	148	—	1 638	736	902	1 202	30	—	406	—	—	1 253	7	378	—	—
67. Strachowo	folw.	3	—	39	18	21	39	—	—	—	—	—	39	—	—	—	—
68. Strachowo	wieś	18	—	147	75	72	142	5	—	—	—	—	147	—	—	—	—
69. Strubiny	wieś	11	—	93	45	48	93	—	—	—	—	—	93	—	—	—	—
70. Strubiny-Kroplin	folw.	1	—	12	6	6	12	—	—	—	—	—	12	—	—	—	—
71. Syberja [1])	osada	.	.	.	.	.	.	.	.	.	.	.	.	.	.	.	.
72. Szpondowo	folw.	5	—	117	58	59	117	—	—	—	—	—	117	—	—	—	—
73. Szpondowo	wieś	4	—	23	10	13	15	8	—	—	—	—	23	—	—	—	—
74. Ślepowrony	folw.	1	—	26	12	14	26	—	—	—	—	—	26	—	—	—	—
75. Ślepowrony	wieś	19	—	124	58	66	124	—	—	—	—	—	124	—	—	—	—
76. Teodorowo	folw.	1	—	24	11	13	24	—	—	—	—	—	24	—	—	—	—
77. Wesołówka	folw.	1	—	7	2	5	7	—	—	—	—	—	7	—	—	—	—
78. Wierzbowiec-Grzeszówka	folw.	1	—	12	8	4	12	—	—	—	—	—	12	—	—	—	—
79. Wierzbowiec-Koliszewo	wieś	41	—	294	140	154	294	—	—	—	—	—	294	—	—	—	—
80. Wierzbowiec-Łęgi	kol.	6	—	43	19	24	43	—	—	—	—	—	43	—	—	—	—
81. Wierzbowiec Nowy	folw.	1	—	10	3	7	10	—	—	—	—	—	10	—	—	—	—
82. Wierzbowiec Nowy	kol.	12	—	93	41	52	93	—	—	—	—	—	93	—	—	—	—
83. Wierzbowiec-Podsmardzewo	kol.	11	—	84	47	37	84	—	—	—	—	—	84	—	—	—	—
84. Wycinki	wieś	6	—	36	17	19	32	4	—	—	—	—	36	—	—	—	—
85. Zielona	wieś	20	—	168	81	87	144	24	—	—	—	—	144	24	—	—	—
86. Żelechy	kol.	14	—	101	49	52	97	—	4	—	—	—	101	—	—	—	—

GOSPODARKA (1929)

SOCHOCIN.

Osada miejs., pow. Płońsk, sąd grodz. Płońsk, sąd okr. Płock, 1638 mieszk. × (10 km) Płońsk Sochocin-Warszawa, S.-Ciechanów, S.-Płońsk Sochocin Płońsk. Targi: na bydło, konie i nierogaciznę. Wyrób guzików. Elektrownia.

Bourg, distr. de Płońsk, trib. urbain Płońsk, trib. d'arr-t Płock, 1638 habit. × (10 km) Płońsk Sochocin-Warszawa, S.-Ciechanów, S.-Płońsk Sochocin Płońsk. Marchés: bestiaux, chevaux et porcs. Fabr. de boutons. Usine d'électricité.

Akuszerki (*sages-femmes*): Kowalska H. — Wysocka Z.
Apteki (*pharmacies*): ×Hermanowicz W.
Bednarze (*tonneliers*): Majewski E. — Majewski P.
Bielizna — pracownie (*lingerie*): Olszewer E.
Blawaty (*tissus*): ×Borensztejn M. — Dubno Sz. — Gutentag Ch. — ×Wassercug Ch.
Cegielnie (*briqueteries*): Hintz L.
Cieśle (*charpentiers*): Antoszkiewicz S. — Plec A.
Czapnicy (*fabr. de casquettes*): Litwin J.
Elektrownie (*usines d'électricité*): Szarff Zygm.
Emaljowane naczynia (*articles de cuisine émaillés*): Borensztejn H.
Fotograficzne zakłady (*photographes*): Popiel M.
Fryzjerzy (*coiffeurs*): Natan M. — Podlasiński Wł.

Galanterja (*merceries*): ×Marchin Ch. — ×Rozen Ch.
Guziki — wyrób (*fabr. de boutons*): Borensztejn Sz. — Gałek M. — Kafferman A. — Kafferman M. — Kiersz T. — Kirsztejn O. — Pieprzkowicz J. — Sinoradzki W. — Taub Ch. — Taub D. — Wino M.
Broniszewski M.
Jadłodajnie (*restaurants*): Kochanowska St. — Olszewski E. — Otowski M.
Kolonjalne artykuły (*épiciers*): Tobolski F. — Wodzyński W.
Kołodzieje (*charrons*): Banaszewski K.
Kowale (*forgerons*): Płochocki F. — Pniewski Cz. — Uniewski S.
Krawcy (*tailleurs*): Wolrajch J.
Młyny (*moulins*): Scharff Z.
Murarze (*maçons*): Jakubowski D. — Oborowski A. — Oleksiński A.
Ogrodnicze zakłady (*horticulteurs*): Nowakowska J.
Olejarnie (*huileries*): ×Darty H. — Wodzyński Wł.
Pasza (*fourrages*): Apel J.
Piekarze (*boulangers*): Braun E. — Gałek Z. — ×Poznański Sz.
Piwiarnie (*brasseries-débit*): Jarczewski I. — Olesińska B.
Rzeźnicy (*bouchers*): Chmielewski W. — Eizenberg F. — Kowalski J. — Nowakowski J. — Sadowska F.
Jastrzębski Kaz.
Samochodowa komunikacja (*transports automobiles*): Ickowicz Z. i Ska — Stepkowski Fr.

Spirytualja (*spiritueux*): Jędrzejewski W.
Spożywcze artykuły (*comestibles*): Apel J. — Borensztejn Ch. — Broniszewski H. — Małowski A. — ×Michalski M. — Otterman M. — Przygoda J. — Sadowska T. — Wodzyńska St.
Stolarze (*menuisiers*): Czerniakowski Sz. — Sadowski W.
Szewcy (*cordonniers*): Burgierman Ch. — Majnfest D. — Majnfest I.

Wyszynk trunków (*spiritueux*): ×Kawa P. — Przybylski E.
Zboże (*grains*): Frydman W. — Załęski K.
Żelazo (*fers*): Mendelbaum I. — Sadowski St.

SOCHOCIN DAWNIEJ

Z PRACOWNI DOKUMENTACJI DZIEJÓW MIASTA PŁOŃSKA

SOCHOCIŃSCY ŻYDZI W 1915 ROKU NA GÓRZE NAPOLEONA

GMINA SOCHOCIN – LATA POWOJENNE SPIS POWSZECHNY Z 1946 ROKU

Miasta Gminy wiejskie	Ludność					
				w wieku lat		
	ogółem	mężczyźni	kobiety	poniżej 18	18-59	60 i więcej
Pow. Płońsk — *County Płońsk*						
Miasto Płońsk	7758	3402	4356	2812	4366	580
Gminy wiejskie						
Błędówko	3469	1653	1816	1372	1785	312
Modzele	5946	2816	3130	2418	3058	470
Naruszewo	7751	3667	4084	2984	4052	715
Sarbiewo	7132	3427	3705	2736	3750	646
Sarnowo	3971	1917	2054	1488	2103	380
Sielec	7147	3483	3664	2776	3744	627
Sochocin	8460	4112	4348	3227	4455	778
Stróżęcin	5472	2638	2834	2095	2875	502
Szumlin	4553	2206	2347	1820	2398	335
Wójty-Zamoście	4610	2215	2395	1725	2484	401
Wychodź	6165	3030	3135	2467	3209	489
Załuski	7199	3471	3728	2823	3823	553

SOCHOCIN – LATA POWOJENNE

II wojna światowa spowodowała regres wielu małych miasteczek.

Zabrakło wielu rzemieślników i właścicieli sklepików.

Opuszczone nieruchomości przejmowało państwo, wiele z nich było zniszczonych.

Handel i dużą część usług przejęły spółdzielcze i państwowe instytucje.

Jednostki te cechowały się słabym zaopatrzeniem i niską jakością usług.

Jedynie cykliczne targi powodowały ożywienie niewielkich osad miejskich.

SOCHOCIN WIDOK OGÓLNY



SOCHOCIN – LATA POWOJENNE

W 1950 roku zlikwidowano samorząd terytorialny w Polsce, pozostawiono jednak okręgi gminne.

Zlikwidowano urzędy wójtów i zarządy gmin.

Wszelkie uprawnienia przejęły rady narodowe i prezydia rad narodowych,

W 1954 roku postanowiono wprowadzono niewielkie jednostki – gromady w miejsce zlikwidowanych gmin, które funkcjonowały do 1972 roku

SOCHOCIN – LATA POWOJENNE FRAGMIENT AKTU POWOŁANIA GMINY SOCHOCIN Z 1972 ROKU

§ 16.

powiecie płońskim, województwie warszawskim two-
się następujące gminy:

9. gminę **SOCHOCIN** z siedzibą gminnej rady narodowej w Sochocinie.

W skład nowoutworzonej gminy wchodzą obszary sołectw:

— Baraki, Biele, Bolęcin, Budy Gutarzewskie, Ciemniewo, Drożdżyn, Gromadzyn, Gutarzewo, Idzikowice, Jędrzejewo, Kępa, Koliszewo, Kolonia Sochocin, Kołoząb, Kondrajec, Kuchary, Kuchary Żydowskie, Milewo, Niewikla, Podsmardzewo, Pruszkowo, Rzy, Smardzewo, Sochocin, Ślepowrony, Wierzbówiec, Wycinki, Zelechy;

GMINA SOCHOCIN – LATA 90

W marcu 1990 uchwalono obecnie obowiązującą ustawę o samorządzie gminnym

Dotychczas funkcjonujące gminy otrzymały osobowość prawną i stały się w pełni samorządowe.

W maju 1990 roku przeprowadzono pierwsze wybory do rad gmin.

W czerwcu i w lipcu 1990 roku wybrano władze gminne, w tym wójtów i zarządy gmin.

Dla gmin wiejskich rozpoczął się nowy okres.

HERB SOCHOCINA

Tradycją polskich miast było posługiwanie się herbem.

Już w XV wieku Sochocin posiadał własny herb, była to pięciolistna róża.

Od XVI wieku posługiwano się podobnym herbem (bezlistna róża).

W okresie rozbiorowym władze rosyjskie zaprojektowały zupełnie nowy herb z elementami architektonicznymi, jednak projekt ten nie wszedł w życie.

Uchwałą Rady Gminy Sochocin w 2014 roku ustanowiono herb gminy, który nawiązuje do dawnych wzorów.



SOCHOCIN DZISIAJ

Sochocin to miejscowość będąca od wielu lat stolicą gminy, posiadająca swoją wielowiekową historię i tradycję.

Znajdują się tu instytucje zapewniające podstawowe usługi dla mieszkańców.

O charakterze miejskim miejscowości świadczy układ architektoniczny i infrastruktura komunalna.

SOCHOCIN DZISIAJ

Sochocin to miejscowość o zwartej zabudowie z 33 ulicami

31 grudnia 2019 roku w Sochocinie zamieszkiwało 1905 mieszkańców

SOCHOCIN DZISIAJ

ul. Wojska Polskiego

Według danych GUS na dzień 31 grudnia 2018 roku

455 mieszkańców Sochocina zatrudnionych było poza rolnictwem 11 - w rolnictwie,

274 mieszkańców zarejestrowanych było jako bezrobotni.

W 2020 ROKU MIJA 635 LAT OD NADANIA PRAW MIEJSKICH SOCHOCINOWI

PRAWA MIEJSKIE

Co roku w Polsce kilka miast jest restytuowanych.

Najczęściej są to dawne miasta, którym odebrano prawa miejskie po powstaniu styczniowym.

Od stycznia 2020 roku prawa miejskie odzyskał Czerwińsk nad Wisłą, Klimontów, Lututów, Piątek.

Polscy naukowcy w 2015 roku przeprowadzili szerokie, ankietowe badania dotyczące warunków życia w nowych miastach.

Badano 13 miast, którym nadano prawa miejskie w latach 2009-2014.

(Barbara Konecka-Szydłowska, *Społeczno-gospodarcze uwarunkowania rozwoju miast restytuowanych* [w:] „Miasta zdegradowane i restytuowane w Polsce, geneza, rozwój, problemy", pod red. R. Krzysztofik i Mirek Dymitrow, University of Gothenburg, 2015).

PRAWA MIEJSKIE

Wyniki badań naukowych są następujące:

wśród 13 miast restytuowanych na pytanie o poziom zadowolenia mieszkańców w tego typu miastach zdecydowanie „tak” odpowiedziało 45%, „raczej tak” 47%, „raczej nie” 6%, „zdecydowanie nie” 2%.

Według ankietowanych odzyskanie praw miejskich stanowi impuls rozwojowy dla ich miejscowości.

KONSULTACJE SPOŁECZNE

W dniu 24 stycznia 2020 roku Rada Gminy Sochocin podjęła uchwałę w sprawie przeprowadzenia konsultacji społecznych w sprawie nadania statusu miasta dla miejscowości Sochocin.

Konsultacje są przeprowadzane od 17 lutego do 29 lutego 2020 roku.

W konsultacjach mogą brać udział wszyscy mieszkańcy gminy Sochocin.

Konsultacje polegają na wypełnieniu karty do głosowaniu i udzieleniu odpowiedzi na pytanie.

„Czy jesteś za nadaniem statusu miasta miejscowości Sochocin?"

Konsultacje są przeprowadzane w wyznaczonych punktach konsultacyjnych.

DLACZEGO SOCHOCIN POWINIEN BYĆ MIASTEM?

Znamy przeszłość Sochocina

Chcemy powrócić do wielowiekowej tradycji i historii. Sochocin posiadał prawa miejskie przez blisko 500 lat.

Chcemy dać szanse przyszłości.

Nie tracąc nic zyskać możemy wiele.

Dlatego Sochocin powinien być miastem!

Dziękuję za uwagę