


ZARZĄDZENIE NR 66/2018
WÓJTA GMINY SOCHOCIN
z dnia 5 października 2018 r.




zmieniające zarządzenie nr 56/2016 z dnia 16 sierpnia 2016r. w sprawie przyjęcia Gminnej Ewidencji Zabytków Gminy Sochocin zmienione zarządzeniem nr 61/2016 z dnia 19 września 2016r. oraz zarządzeniem nr 45/2018 z dnia 3 sierpnia 2018r.

Na podstawie art. 7 ust. 1 pkt 9 i art. 31 ustawy z dnia 8 marca 1990 roku o samorządzie gminnym (Dz. U. z 2018 r. poz. 994 ze zm.) w związku z art. 22 ust. 4 i 5 ustawy z dnia 23 lipca 2003 roku o ochronie zabytków i opiece nad zabytkami (Dz. U. z 2017 r. poz. 2187 ze zm.) zarządza się, co następuje:

§ 1. Załącznik do Zarządzenia nr 56/2016 Wójta Gminy Sochocin z dnia 16 sierpnia 2016r. w sprawie przyjęcia Gminnej Ewidencji Zabytków Gminy Sochocin otrzymuje brzmienie zgodnie z załącznikiem do niniejszego zarządzenia.

§ 2. Zarządzenie wchodzi w życie z dniem podpisania.

Wójt

Andrzej Romatowski

Sporządził:	Sprawdził pod względem merytorycznym:	Sprawdził pod względem formalno-prawnym:
Data: 05.10.2018r. Podpis: 	Data: Podpis: 	Data: Podpis: 

Załącznik
do Zarządzenia nr 66/2018
Wójta Gminy Sochocin
z dnia 5 października 2018 r.

GMINNA EWIDENCJA ZABYTKÓW GMINY SOCHOCIN

Lp.	Miejscowość	Obiekt	Adres	Informacja o wpisie do rejestru zabytków	Nr karty
BUDYNKI					
1	Biele	Budynek gospodarczy	2		1
2	Biele	Budynek mieszkalny	5		2
3	Biele	Budynek mieszkalny	11		3
4	Biele	Budynek mieszkalny	12		4
5	Bołęcín	Budynek mieszkalny	22		5
6	Drożdżyn	Budynek mieszkalny	5		7
7	Gromadzyn	Budynek mieszkalny	1		8
8	Gromadzyn	Budynek mieszkalny	5		10
9	Gromadzyn	Budynek mieszkalny	9		11
10	Gromadzyn	Budynek mieszkalny	13		15
11	Gromadzyn	Budynek mieszkalny	16		13

12	Gromadzyn	Budynek mieszkalny	17	14
13	Gromadzyn	Budynek mieszkalny	18	12
14	Gutarzewo	Budynek mieszkalny	2	16
15	Gutarzewo	Budynek mieszkalny	19	19
16	Idzikowice	Budynek mieszkalny	5	20
17	Idzikowice	Budynek mieszkalny	12	21
18	Idzikowice	Budynek mieszkalny	26	22
19	Idzikowice	Budynek mieszkalny	35	23
20	Kępa	Budynek mieszkalny	27	25
21	Kępa	Budynek mieszkalny	26	24
22	Kępa	Budynek mieszkalny	30	27
23	Kępa	Budynek mieszkalny	35	28
24	Kołożąb	Budynek gospodarczy	27	34
25	Kołożąb	Budynek gospodarczy	35	33
26	Kołożąb	Budynek mieszkalny	36	32
27	Kołożąb	Budynek mieszkalny	40	29
28	Kołożąb	Budynek mieszkalny	43	31
29	Kołożąb	Budynek mieszkalny	46	30

30	Kondrajec	Budynek mieszkalny	7		36
31	Kondrajec	Budynek mieszkalny	12		44
32	Kondrajec	Budynek mieszkalny	13		42
33	Kondrajec	Budynek mieszkalny	16		41
34	Kondrajec	Budynek mieszkalny	20		37
35	Kondrajec	Budynek mieszkalny	32		43
36	Kondrajec	Budynek mieszkalny	33		38
37	Kondrajec	Budynek mieszkalny	45		45
38	Kondrajec	Budynek mieszkalny	53		40
39	Kuchary Królewskie	Budynek mieszkalny	13		46
40	Kuchary Królewskie	Budynek mieszkalny	14		47
41	Kuchary Królewskie	Budynek mieszkalny	15		48
42	Kuchary Żydowskie	Budynek mieszkalny	3		51
43	Kuchary Żydowskie	Budynek mieszkalny	5		55
44	Kuchary Żydowskie	Budynek mieszkalny	6		56
45	Kuchary Żydowskie	Budynek mieszkalny	9		53
46	Kuchary Żydowskie	Budynek mieszkalny	12		52
47	Kuchary Żydowskie	Budynek mieszkalny	19		54

48	Kuchary Żydowskie	Budynek mieszkalny (dwór)	20		49
49	Kuchary Żydowskie	Budynek mieszkalny (czworak)	20		50
50	Milewo	Budynek mieszkalny	4		64
51	Milewo	Budynek mieszkalny	6		65
52	Milewo	Budynek mieszkalny	15		59
53	Milewo	Budynek mieszkalny	24		61
54	Milewo	Budynek mieszkalny	28		62
55	Milewo	Budynek mieszkalny	33		63
56	Milewo	Budynek mieszkalny	41		58
57	Milewo	Wiatrak			57
58	Niewikla	Budynek mieszkalny (dwór)		A-219 z dnia 30.08.1980r.	66
59	Niewikla	Budynek mieszkalny (czworak)			67
60	Podsmardzewo	Budynek mieszkalny	22		69
61	Podsmardzewo	Budynek mieszkalny	26		68
62	Pruszkowo	Budynek mieszkalny	33		70
63	Rzy	Budynek mieszkalny	3		71
64	Rzy	Budynek mieszkalny	5		78
65	Rzy	Budynek gospodarczy	5		79

66	Rzy	Budynek gospodarczy	5	80
67	Rzy	Budynek mieszkalny	15	76
68	Rzy	Budynek mieszkalny	20	72
69	Rzy	Budynek mieszkalny	27	75
70	Rzy	Budynek mieszkalny	36	77
71	Smardzewo	Budynek mieszkalny	3	82
72	Smardzewo	Budynek mieszkalny	6	83
73	Smardzewo	Budynek mieszkalny	7	84
74	Smardzewo	Budynek mieszkalny	18	85
75	Smardzewo	Kościół parafialny pw. Św. Wniebowzięcia NMP		81
76	Smardzewo	Budynek gospodarczy podworski		86
77	Smardzewo	Budynek gospodarczy podworski		87
78	Sochocin	Budynek mieszkalny	Ul. Stary Rynek 1	117
79	Sochocin	Budynek mieszkalny	Ul. Stary Rynek 2	118
80	Sochocin	Budynek mieszkalny	Ul. Stary Rynek 8	120
81	Sochocin	Budynek mieszkalny	Ul. Stary Rynek 13	121
82	Sochocin	Budynek mieszkalny	Ul. Stary Rynek 15	122
83	Sochocin	Budynek mieszkalny	Ul. Stary Rynek 15a	123

84	Sochocin	Plebania	Ul. Stary Rynek 17		90
85	Sochocin	Kościół Parafialny pw. Św. Jana Chrzciciela	Ul. Stary Rynek	A-759 z dnia 03.10.2007r.	88
86	Sochocin	Dzwonnica	Ul. Stary Rynek	A-759 z dnia 03.10.2007r.	89
87	Sochocin	Budynek mieszkalny	Ul. Guzikarzy 1		91
88	Sochocin	Budynek mieszkalny	Ul. Guzikarzy 2		92
89	Sochocin	Budynek mieszkalny	Ul. Guzikarzy 4		94
90	Sochocin	Budynek mieszkalny	Ul. Nadrzeczna 2		95
91	Sochocin	Budynek mieszkalny	Ul. Nadrzeczna 9		96
92	Sochocin	Budynek mieszkalny	Ul. Sienkiewicza 16		111
93	Sochocin	Budynek mieszkalny	Ul. Sienkiewicza 17		112
94	Sochocin	Budynek mieszkalny	Ul. Sienkiewicza 23ab		113
95	Sochocin	Budynek mieszkalny	Ul. Sienkiewicza 29		39
96	Sochocin	Budynek mieszkalny	Ul. Sienkiewicza 46		114
97	Sochocin	Budynek mieszkalny	Ul. Sienkiewicza 50		115
98	Sochocin	Budynek mieszkalny	Ul. Sienkiewicza 52		116
99	Sochocin	Budynek mieszkalny	Ul. Żeromskiego 2		141
100	Sochocin	Budynek mieszkalny	Ul. Żeromskiego 7		142
101	Sochocin	Budynek gospodarczy	Ul. Żeromskiego 7		149

102	Sochocin	Budynek mieszkalny	Ul. Żeromskiego 12	143
103	Sochocin	Budynek mieszkalny	Ul. Żeromskiego 13	148
104	Sochocin	Budynek mieszkalny	Ul. Żeromskiego 24A	144
105	Sochocin	Budynek mieszkalny	Ul. Żeromskiego 38	145
106	Sochocin	Budynek mieszkalny	Ul. Żeromskiego 40	146
107	Sochocin	Budynek mieszkalny	Ul. Żeromskiego 44	147
108	Sochocin	Budynek mieszkalny	Ul. Wolności 3	138
109	Sochocin	Budynek gospodarczy	Ul. Wolności 3	139
110	Sochocin	Budynek mieszkalny	Ul. Wolności 12	137
111	Sochocin	Budynek mieszkalny	Ul. Wolności 13	140
112	Sochocin	Budynek mieszkalny	Ul. Pułaskiego 5	110
113	Sochocin	Budynek mieszkalny	Ul. Płońska 8	98
114	Sochocin	Budynek mieszkalny	Ul. Płońska 9	99
115	Sochocin	Budynek mieszkalny	Ul. Płońska 10	100
116	Sochocin	Budynek mieszkalny	Ul. Płońska 11	101
117	Sochocin	Budynek mieszkalny	Ul. Płońska 12	102
118	Sochocin	Budynek mieszkalny	Ul. Płońska 14	103
119	Sochocin	Budynek mieszkalny	Ul. Płońska 21	105

120	Sochocin	Budynek mieszkalny	Ul. Płońska 28/26		106
121	Sochocin	Budynek mieszkalny	Ul. Płońska 36		108
122	Sochocin	Budynek mieszkalny	Ul. Wojska Polskiego 1		129
123	Sochocin	Budynek mieszkalny	Ul. Wojska Polskiego 3		130
124	Sochocin	Budynek mieszkalny	Ul. Wojska Polskiego 5		131
125	Sochocin	Budynek mieszkalny	Ul. Wojska Polskiego 7		132
126	Sochocin	Budynek mieszkalny	Ul. Wojska Polskiego 11		133
127	Sochocin	Budynek mieszkalny	Ul. Wojska Polskiego 15		134
128	Sochocin	Budynek mieszkalny	Ul. Wojska Polskiego 17		135
129	Sochocin	Budynek mieszkalny	Ul. Wojska Polskiego 19		136
130	Sochocin	Budynek mieszkalny	Ul. Polna 2		109
131	Sochocin	Budynek mieszkalny	Ul. Szkolna 12		124
132	Sochocin	Budynek mieszkalny	Ul. Szkolna 15a/15b		125
133	Sochocin	Budynek mieszkalny	Ul. Szkolna 26		127
134	Sochocin	Budynek mieszkalny	Ul. Szkolna 30		128
135	Żelechy	Budynek mieszkalny	19		150
PARKI, CMĘTARZE I MIEJSCA PAMIĘCI					
136	Bołęcın	Cmentarz wojenny		A-1257 z dnia 22.08.2014r.	151


137	Gutarzewo	Pozostałości parku podworskiego		A-220 z dnia 30.08.1980r.	152
138	Kuchary Żydowskie	Pozostałości alei lipowej		A-221 z dnia 30.08.1980r.	153
139	Niewikła	Park podworski		A-219 z dnia 30.08.1980r.	154
140	Niewikła	2 aleje dojazdowe		A-219 z dnia 30.08.1980r.	155
141	Smardzewo	Pozostałości parku podworskiego			156
142	Smardzewo	Cmentarz przykościelny			157
143	Sochocin	Cmentarz przykościelny		A-759 z dnia 03.10.2007r.	158
144	Sochocin	Cmentarz parafialny			159
145	Gromadzyn	Ślad po kościele			160
146	Wierzbówiec	Ślad po kościele			161
STANOWISKA ARCHEOLOGICZNE					
147	Biele	Stanowisko archeologiczne	Nr obszaru AZP – 47-61	124/76-750/70WA	1
148	Baraki	Stanowisko archeologiczne	Nr obszaru AZP – 46-61 Nr stanowiska na obszarze AZP - 23		2
149	Baraki	Stanowisko archeologiczne	Nr obszaru AZP – 46-61 Nr stanowiska na obszarze AZP - 29		35
150	Baraki	Stanowisko archeologiczne	Nr obszaru AZP – 46-61 Nr stanowiska na obszarze AZP - 30		36
151	Baraki	Stanowisko archeologiczne	Nr obszaru AZP – 46-61		37

			Nr stanowiska na obszarze AZP - 31		
152	Budy Gutarzewskie	Stanowisko archeologiczne	Nr obszaru AZP – 46-61 Nr stanowiska na obszarze AZP - 46		3
153	Budy Gutarzewskie	Stanowisko archeologiczne	Nr obszaru AZP – 46-61 Nr stanowiska na obszarze AZP - 47		4
154	Budy Gutarzewskie	Stanowisko archeologiczne	Nr obszaru AZP – 46-61 Nr stanowiska na obszarze AZP - 48		5
155	Ciemniewo	Stanowisko archeologiczne	Nr obszaru AZP – 46-61 Nr stanowiska na obszarze AZP - 5		6
156	Ciemniewo Budy	Stanowisko archeologiczne	Nr obszaru AZP – 46-61 Nr stanowiska na obszarze AZP - 32		7
157	Ciemniewo	Stanowisko archeologiczne	Nr obszaru AZP – 46-61 Nr stanowiska na obszarze AZP - 33		8
158	Gutarzewo	Stanowisko archeologiczne	Nr obszaru AZP – 46-61 Nr stanowiska na obszarze AZP - 20		9
159	Gutarzewo	Stanowisko archeologiczne	Nr obszaru AZP – 46-61 Nr stanowiska na obszarze AZP - 21		10
160	Gutarzewo	Stanowisko archeologiczne	Nr obszaru AZP – 46-61 Nr stanowiska na obszarze AZP - 22		11
161	Gutarzewo	Stanowisko archeologiczne	Nr obszaru AZP – 46-61 Nr stanowiska na obszarze AZP - 24		12

162	Gutarzewo	Stanowisko archeologiczne	Nr obszaru AZP – 46-61 Nr stanowiska na obszarze AZP - 25		13
163	Gutarzewo	Stanowisko archeologiczne	Nr obszaru AZP – 46-61 Nr stanowiska na obszarze AZP - 26		14
164	Gutarzewo	Stanowisko archeologiczne	Nr obszaru AZP – 46-61 Nr stanowiska na obszarze AZP - 27		15
165	Gutarzewo	Stanowisko archeologiczne	Nr obszaru AZP – 46-61 Nr stanowiska na obszarze AZP - 28		16
166	Idzikowice	Stanowisko archeologiczne	Nr obszaru AZP – 48-62 Nr stanowiska na obszarze AZP - 2		18
167	Idzikowice	Stanowisko archeologiczne	Nr obszaru AZP – 48-62 Nr stanowiska na obszarze AZP - 3		19
168	Idzikowice	Stanowisko archeologiczne	Nr obszaru AZP – 48-62 Nr stanowiska na obszarze AZP - 4		20
169	Idzikowice	Stanowisko archeologiczne	Nr obszaru AZP – 48-62 Nr stanowiska na obszarze AZP - 5		21
170	Idzikowice	Stanowisko archeologiczne	Nr obszaru AZP – 48-62 Nr stanowiska na obszarze AZP - 6		22
171	Idzikowice	Stanowisko archeologiczne	Nr obszaru AZP – 48-62 Nr stanowiska na obszarze AZP - 7		23
172	Idzikowice	Stanowisko archeologiczne	Nr obszaru AZP – 48-62		24

			Nr stanowiska na obszarze AZP - 8	
173	Idzikowice	Stanowisko archeologiczne	Nr obszaru AZP – 48-62 Nr stanowiska na obszarze AZP - 10	25
174	Kępa	Stanowisko archeologiczne	Nr obszaru AZP – 46-61 Nr stanowiska na obszarze AZP - 44	26
175	Kępa	Stanowisko archeologiczne	Nr obszaru AZP – 46-60 Nr stanowiska na obszarze AZP - 21	27
176	Kępa	Stanowisko archeologiczne	Nr obszaru AZP – 46-61 Nr stanowiska na obszarze AZP - 45	28
177	Kępa	Stanowisko archeologiczne	Nr obszaru AZP – 46-61 Nr stanowiska na obszarze AZP - 49	29
178	Kępa	Stanowisko archeologiczne	Nr obszaru AZP – 46-61 Nr stanowiska na obszarze AZP - 50	30
179	Pruszkowo	Stanowisko archeologiczne	Nr obszaru AZP – 48-62 Nr stanowiska na obszarze AZP - 33	31
180	Pruszkowo	Stanowisko archeologiczne	Nr obszaru AZP – 48-62 Nr stanowiska na obszarze AZP - 34	32
181	Pruszkowo	Stanowisko archeologiczne	Nr obszaru AZP – 48-62 Nr stanowiska na obszarze AZP - 35	33
182	Pruszkowo	Stanowisko archeologiczne	Nr obszaru AZP – 48-62 Nr stanowiska na obszarze AZP - 36	34

183	Pruszkowo	Stanowisko archeologiczne	Nr obszaru AZP – 48-62 Nr stanowiska na obszarze AZP - 1		17
-----	-----------	---------------------------	---	--	----

Wójt

Andrzej Romatowski