


ZARZĄDZENIE NR 45/2018
WÓJTA GMINY SOCHOCIN
z dnia 3 sierpnia 2018 r.

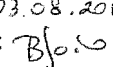


w sprawie zmiany Zarządzenia nr 56/2016 Wójta Gminy Sochocin z dnia 16 sierpnia 2016r. zmienionego Zarządzeniem nr 61/2016 Wójta Gminy Sochocin z dnia 19 września 2016r. w sprawie przyjęcia Gminnej Ewidencji Zabytków Gminy Sochocin

Na podstawie art. 7 ust. 1 pkt 9 i art. 31 ustawy z dnia 8 marca 1990 roku o samorządzie gminnym (Dz. U. z 2018 r. poz. 994 ze zm.) w związku z art. 22 ust. 4 i 5 ustawy z dnia 23 lipca 2003 roku o ochronie zabytków i opiece nad zabytkami (Dz. U. z 2017 r. poz. 2187 ze zm.) zarządza się, co następuje:

§ 1. Załącznik do Zarządzenia nr 56/2016 Wójta Gminy Sochocin z dnia 16 sierpnia 2016r. w sprawie przyjęcia Gminnej Ewidencji Zabytków Gminy Sochocin otrzymuje brzmienie zgodnie z załącznikiem do niniejszego zarządzenia.

§ 2. Zarządzenie wchodzi w życie z dniem podpisania.

Wójt

Andrzej Romatowski

Sporządził:	Sprawdził pod względem merytorycznym:	Sprawdził pod względem formalno – prawnym:
Data: 03.08.2018 Podpis: 	Data: Podpis: 	Data: Podpis:  Kamil Prus adwokat

Załącznik
do Zarządzenia nr 45/2018
Wójta Gminy Sochocin
z dnia 3 sierpnia 2018 r.

GMINNA EWIDENCJA ZABYTKÓW GMINY SOCHOCIN

Lp.	Miejscowość	Obiekt	Adres	Informacja o wpisie do rejestru zabytków	Nr karty
BUDYNKI					
1	Biele	Budynek gospodarczy	2		1
2	Biele	Budynek mieszkalny	5		2
3	Biele	Budynek mieszkalny	11		3
4	Biele	Budynek mieszkalny	12		4
5	Bołęcín	Budynek mieszkalny	22		5
6	Drożdżyn	Budynek mieszkalny	5		7
7	Gromadzyn	Budynek mieszkalny	1		8
8	Gromadzyn	Budynek mieszkalny	5		10
9	Gromadzyn	Budynek mieszkalny	9		11
10	Gromadzyn	Budynek mieszkalny	13		15
11	Gromadzyn	Budynek mieszkalny	16		13
12	Gromadzyn	Budynek mieszkalny	17		14

13	Gromadzyn	Budynek mieszkalny	18	12
14	Gutarzewo	Budynek mieszkalny	2	16
15	Gutarzewo	Budynek mieszkalny	19	19
16	Idzikowice	Budynek mieszkalny	5	20
17	Idzikowice	Budynek mieszkalny	12	21
18	Idzikowice	Budynek mieszkalny	26	22
19	Idzikowice	Budynek mieszkalny	35	23
20	Kępa	Budynek mieszkalny	27	25
21	Kępa	Budynek mieszkalny	26	24
22	Kępa	Budynek mieszkalny	30	27
23	Kępa	Budynek mieszkalny	35	28
24	Kołożąb	Budynek gospodarczy	27	34
25	Kołożąb	Budynek gospodarczy	35	33
26	Kołożąb	Budynek mieszkalny	36	32
27	Kołożąb	Budynek mieszkalny	40	29
28	Kołożąb	Budynek mieszkalny	43	31
29	Kołożąb	Budynek mieszkalny	46	30
30	Kondrajec	Budynek mieszkalny	7	36

31	Kondrajec	Budynek mieszkalny	12	44
32	Kondrajec	Budynek mieszkalny	13	42
33	Kondrajec	Budynek mieszkalny	16	41
34	Kondrajec	Budynek mieszkalny	20	37
35	Kondrajec	Budynek mieszkalny	32	43
36	Kondrajec	Budynek mieszkalny	33	38
37	Kondrajec	Budynek mieszkalny	45	45
38	Kondrajec	Budynek mieszkalny	53	40
39	Kuchary Królewskie	Budynek mieszkalny	13	46
40	Kuchary Królewskie	Budynek mieszkalny	14	47
41	Kuchary Królewskie	Budynek mieszkalny	15	48
42	Kuchary Żydowskie	Budynek mieszkalny	3	51
43	Kuchary Żydowskie	Budynek mieszkalny	5	55
44	Kuchary Żydowskie	Budynek mieszkalny	6	56
45	Kuchary Żydowskie	Budynek mieszkalny	9	53
46	Kuchary Żydowskie	Budynek mieszkalny	12	52
47	Kuchary Żydowskie	Budynek mieszkalny	19	54
48	Kuchary Żydowskie	Budynek mieszkalny (dwór)	20	49

49	Kuchary Żydowskie	Budynek mieszkalny (czworak)	20		50
50	Milewo	Budynek mieszkalny	4		64
51	Milewo	Budynek mieszkalny	6		65
52	Milewo	Budynek mieszkalny	15		59
53	Milewo	Budynek mieszkalny	24		61
54	Milewo	Budynek mieszkalny	28		62
55	Milewo	Budynek mieszkalny	33		63
56	Milewo	Budynek mieszkalny	41		58
57	Milewo	Wiatrak			57
58	Niewikła	Budynek mieszkalny (dwór)		A-219 z dnia 30.08.1980r.	66
59	Niewikła	Budynek mieszkalny (czworak)			67
60	Podsmardzewo	Budynek mieszkalny	22		69
61	Podsmardzewo	Budynek mieszkalny	26		68
62	Pruszkowo	Budynek mieszkalny	33		70
63	Rzy	Budynek mieszkalny	3		71
64	Rzy	Budynek mieszkalny	5		78
65	Rzy	Budynek gospodarczy	5		79
66	Rzy	Budynek gospodarczy	5		80

67	Rzy	Budynek mieszkalny	15	76
68	Rzy	Budynek mieszkalny	20	72
69	Rzy	Budynek mieszkalny	23	74
70	Rzy	Budynek mieszkalny	27	75
71	Rzy	Budynek mieszkalny	36	77
72	Smardzewo	Budynek mieszkalny	3	82
73	Smardzewo	Budynek mieszkalny	6	83
74	Smardzewo	Budynek mieszkalny	7	84
75	Smardzewo	Budynek mieszkalny	18	85
76	Smardzewo	Kościół parafialny pw. Św. Wniebowzięcia NMP		81
77	Smardzewo	Budynek gospodarczy podworski		86
78	Smardzewo	Budynek gospodarczy podworski		87
79	Sochocin	Budynek mieszkalny	Ul. Stary Rynek 1	117
80	Sochocin	Budynek mieszkalny	Ul. Stary Rynek 2	118
81	Sochocin	Budynek mieszkalny	Ul. Stary Rynek 8	120
82	Sochocin	Budynek mieszkalny	Ul. Stary Rynek 13	121
83	Sochocin	Budynek mieszkalny	Ul. Stary Rynek 15	122
84	Sochocin	Budynek mieszkalny	Ul. Stary Rynek 15a	123

85	Sochocin	Plebania	Ul. Stary Rynek 17		90
86	Sochocin	Kościół Parafialny pw. Św. Jana Chrzciciela	Ul. Stary Rynek	A-759 z dnia 03.10.2007r.	88
87	Sochocin	Dzwonnica	Ul. Stary Rynek	A-759 z dnia 03.10.2007r.	89
88	Sochocin	Budynek mieszkalny	Ul. Guzikarzy 1		91
89	Sochocin	Budynek mieszkalny	Ul. Guzikarzy 2		92
90	Sochocin	Budynek mieszkalny	Ul. Guzikarzy 4		94
91	Sochocin	Budynek mieszkalny	Ul. Nadrzeczna 2		95
92	Sochocin	Budynek mieszkalny	Ul. Nadrzeczna 9		96
93	Sochocin	Budynek mieszkalny	Ul. Sienkiewicza 16		111
94	Sochocin	Budynek mieszkalny	Ul. Sienkiewicza 17		112
95	Sochocin	Budynek mieszkalny	Ul. Sienkiewicza 23ab		113
96	Sochocin	Budynek mieszkalny	Ul. Sienkiewicza 29		39
97	Sochocin	Budynek mieszkalny	Ul. Sienkiewicza 46		114
98	Sochocin	Budynek mieszkalny	Ul. Sienkiewicza 50		115
99	Sochocin	Budynek mieszkalny	Ul. Sienkiewicza 52		116
100	Sochocin	Budynek mieszkalny	Ul. Żeromskiego 2		141
101	Sochocin	Budynek mieszkalny	Ul. Żeromskiego 7		142
102	Sochocin	Budynek gospodarczy	Ul. Żeromskiego 7		149

103	Sochocin	Budynek mieszkalny	Ul. Żeromskiego 12	143
104	Sochocin	Budynek mieszkalny	Ul. Żeromskiego 13	148
105	Sochocin	Budynek mieszkalny	Ul. Żeromskiego 24A	144
106	Sochocin	Budynek mieszkalny	Ul. Żeromskiego 38	145
107	Sochocin	Budynek mieszkalny	Ul. Żeromskiego 40	146
108	Sochocin	Budynek mieszkalny	Ul. Żeromskiego 44	147
109	Sochocin	Budynek mieszkalny	Ul. Wolności 3	138
110	Sochocin	Budynek gospodarczy	Ul. Wolności 3	139
111	Sochocin	Budynek mieszkalny	Ul. Wolności 12	137
112	Sochocin	Budynek mieszkalny	Ul. Wolności 13	140
113	Sochocin	Budynek mieszkalny	Ul. Pułaskiego 5	110
114	Sochocin	Budynek mieszkalny	Ul. Płońska 8	98
115	Sochocin	Budynek mieszkalny	Ul. Płońska 9	99
116	Sochocin	Budynek mieszkalny	Ul. Płońska 10	100
117	Sochocin	Budynek mieszkalny	Ul. Płońska 11	101
118	Sochocin	Budynek mieszkalny	Ul. Płońska 12	102
119	Sochocin	Budynek mieszkalny	Ul. Płońska 14	103
120	Sochocin	Budynek mieszkalny	Ul. Płońska 21	105

121	Sochocin	Budynek mieszkalny	Ul. Płońska 28/26		106
122	Sochocin	Budynek mieszkalny	Ul. Płońska 36		108
123	Sochocin	Budynek mieszkalny	Ul. Wojska Polskiego 1		129
124	Sochocin	Budynek mieszkalny	Ul. Wojska Polskiego 3		130
125	Sochocin	Budynek mieszkalny	Ul. Wojska Polskiego 5		131
126	Sochocin	Budynek mieszkalny	Ul. Wojska Polskiego 7		132
127	Sochocin	Budynek mieszkalny	Ul. Wojska Polskiego 11		133
128	Sochocin	Budynek mieszkalny	Ul. Wojska Polskiego 15		134
129	Sochocin	Budynek mieszkalny	Ul. Wojska Polskiego 17		135
130	Sochocin	Budynek mieszkalny	Ul. Wojska Polskiego 19		136
131	Sochocin	Budynek mieszkalny	Ul. Polna 2		109
132	Sochocin	Budynek mieszkalny	Ul. Szkolna 12		124
133	Sochocin	Budynek mieszkalny	Ul. Szkolna 15a/15b		125
134	Sochocin	Budynek mieszkalny	Ul. Szkolna 26		127
135	Sochocin	Budynek mieszkalny	Ul. Szkolna 30		128
136	Żelechy	Budynek mieszkalny	19		150
PARKI, CMENTARZE I MIEJSCA PAMIĘCI					
137	Bolęcín	Cmentarz wojenny		A-1257 z dnia 22.08.2014r.	151

138	Gutarzewo	Pozostałości parku podworskiego		A-220 z dnia 30.08.1980r.	152
139	Kuchary Żydowskie	Pozostałości alei lipowej		A-221 z dnia 30.08.1980r.	153
140	Niewikła	Park podworski		A-219 z dnia 30.08.1980r.	154
141	Niewikła	2 aleje dojazdowe		A-219 z dnia 30.08.1980r.	155
142	Smardzewo	Pozostałości parku podworskiego			156
143	Smardzewo	Cmentarz przykościelny			157
144	Sochocin	Cmentarz przykościelny		A-759 z dnia 03.10.2007r.	158
145	Sochocin	Cmentarz parafialny			159
146	Gromadzyn	Ślad po kościele			160
147	Wierzbówiec	Ślad po kościele			161
STANOWISKA ARCHEOLOGICZNE					
148	Biele	Stanowisko archeologiczne	Nr obszaru AZP – 47-61	124/76-750/70WA	1
149	Baraki	Stanowisko archeologiczne	Nr obszaru AZP – 46-61 Nr stanowiska na obszarze AZP - 23		2
150	Baraki	Stanowisko archeologiczne	Nr obszaru AZP – 46-61 Nr stanowiska na obszarze AZP - 29		35
151	Baraki	Stanowisko archeologiczne	Nr obszaru AZP – 46-61 Nr stanowiska na obszarze AZP - 30		36
152	Baraki	Stanowisko archeologiczne	Nr obszaru AZP – 46-61		37

			Nr stanowiska na obszarze AZP - 31	
153	Budy Gutarzewskie	Stanowisko archeologiczne	Nr obszaru AZP – 46-61 Nr stanowiska na obszarze AZP - 46	3
154	Budy Gutarzewskie	Stanowisko archeologiczne	Nr obszaru AZP – 46-61 Nr stanowiska na obszarze AZP - 47	4
155	Budy Gutarzewskie	Stanowisko archeologiczne	Nr obszaru AZP – 46-61 Nr stanowiska na obszarze AZP - 48	5
156	Ciemniewo	Stanowisko archeologiczne	Nr obszaru AZP – 46-61 Nr stanowiska na obszarze AZP - 5	6
157	Ciemniewo Budy	Stanowisko archeologiczne	Nr obszaru AZP – 46-61 Nr stanowiska na obszarze AZP - 32	7
158	Ciemniewo	Stanowisko archeologiczne	Nr obszaru AZP – 46-61 Nr stanowiska na obszarze AZP - 33	8
159	Gutarzewo	Stanowisko archeologiczne	Nr obszaru AZP – 46-61 Nr stanowiska na obszarze AZP - 20	9
160	Gutarzewo	Stanowisko archeologiczne	Nr obszaru AZP – 46-61 Nr stanowiska na obszarze AZP - 21	10
161	Gutarzewo	Stanowisko archeologiczne	Nr obszaru AZP – 46-61 Nr stanowiska na obszarze AZP - 22	11
162	Gutarzewo	Stanowisko archeologiczne	Nr obszaru AZP – 46-61 Nr stanowiska na obszarze AZP - 24	12

163	Gutarzewo	Stanowisko archeologiczne	Nr obszaru AZP – 46-61 Nr stanowiska na obszarze AZP - 25	13
164	Gutarzewo	Stanowisko archeologiczne	Nr obszaru AZP – 46-61 Nr stanowiska na obszarze AZP - 26	14
165	Gutarzewo	Stanowisko archeologiczne	Nr obszaru AZP – 46-61 Nr stanowiska na obszarze AZP - 27	15
166	Gutarzewo	Stanowisko archeologiczne	Nr obszaru AZP – 46-61 Nr stanowiska na obszarze AZP - 28	16
167	Idzikowice	Stanowisko archeologiczne	Nr obszaru AZP – 48-62 Nr stanowiska na obszarze AZP - 2	18
168	Idzikowice	Stanowisko archeologiczne	Nr obszaru AZP – 48-62 Nr stanowiska na obszarze AZP - 3	19
169	Idzikowice	Stanowisko archeologiczne	Nr obszaru AZP – 48-62 Nr stanowiska na obszarze AZP - 4	20
170	Idzikowice	Stanowisko archeologiczne	Nr obszaru AZP – 48-62 Nr stanowiska na obszarze AZP - 5	21
171	Idzikowice	Stanowisko archeologiczne	Nr obszaru AZP – 48-62 Nr stanowiska na obszarze AZP - 6	22
172	Idzikowice	Stanowisko archeologiczne	Nr obszaru AZP – 48-62 Nr stanowiska na obszarze AZP - 7	23
173	Idzikowice	Stanowisko archeologiczne	Nr obszaru AZP – 48-62	24

			Nr stanowiska na obszarze AZP - 8	
174	Idzikowice	Stanowisko archeologiczne	Nr obszaru AZP – 48-62 Nr stanowiska na obszarze AZP - 10	25
175	Kępa	Stanowisko archeologiczne	Nr obszaru AZP – 46-61 Nr stanowiska na obszarze AZP - 44	26
176	Kępa	Stanowisko archeologiczne	Nr obszaru AZP – 46-60 Nr stanowiska na obszarze AZP - 21	27
177	Kępa	Stanowisko archeologiczne	Nr obszaru AZP – 46-61 Nr stanowiska na obszarze AZP - 45	28
178	Kępa	Stanowisko archeologiczne	Nr obszaru AZP – 46-61 Nr stanowiska na obszarze AZP - 49	29
179	Kępa	Stanowisko archeologiczne	Nr obszaru AZP – 46-61 Nr stanowiska na obszarze AZP - 50	30
180	Pruszkowo	Stanowisko archeologiczne	Nr obszaru AZP – 48-62 Nr stanowiska na obszarze AZP - 33	31
181	Pruszkowo	Stanowisko archeologiczne	Nr obszaru AZP – 48-62 Nr stanowiska na obszarze AZP - 34	32
182	Pruszkowo	Stanowisko archeologiczne	Nr obszaru AZP – 48-62 Nr stanowiska na obszarze AZP - 35	33
183	Pruszkowo	Stanowisko archeologiczne	Nr obszaru AZP – 48-62 Nr stanowiska na obszarze AZP - 36	34

184	Pruszkowo	Stanowisko archeologiczne	Nr obszaru AZP – 48-62 Nr stanowiska na obszarze AZP - 1		17
-----	-----------	---------------------------	---	--	----

Wójt
Andrzej Romatowski